



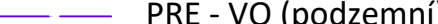
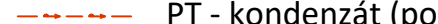
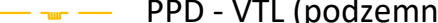
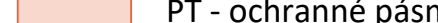
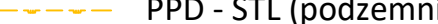

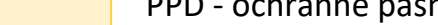

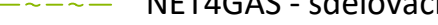



# JAHODNICE III - SITUACE - NEDOKONČENÁ

M 1:500

## LEGENDA

	PRE - VN (podzemní)		PVK - vodovod (podzemní)
	PRE - NN (podzemní)		PT - parovod (podzemní)
	PRE - VO (podzemní)		PT - kondenzát (podzemní)
	PPD - VTL (podzemní)		PT - ochranné pásmo
	PPD - STL (podzemní)		CETIN - sdělovací (podzemní)
	PPD - ochranné pásmo		Vybavení ZO - oplocení
	NET4GAS - sdělovací (podzemní)		Vybavení ZO - hranice dílců

